

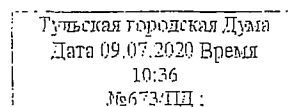
Глава администрации  
города Тулы

300041, г. Тула, пр. Ленина, д. 2  
тел.: (4872) 56-80-85, факс: (4872) 36-11-72  
e-mail: [post@cityadm.tula.ru](mailto:post@cityadm.tula.ru)  
<http://www.tula.ru>

Главе муниципального образования  
город Тула  
Слюсаревой О.А.

26.06.2020 № 754-МЧ/06/1

На № \_\_\_\_\_



Уважаемая Ольга Анатольевна!

В администрацию города Тулы поступило заявление Титовой Ольги Вячеславовны о предоставлении разрешения на условно разрешенный вид использования земельного участка с кадастровым номером 71:30:080401:317, площадью 172 кв.м, расположенного по адресу: Тульская область, г. Тула, Центральный район, п. Менделеевский, Киреевская 4, садоводческое товарищество №4 УВД Тулобл администрации, «магазины».

В соответствии с Правилами землепользования и застройки муниципального образования город Тула, утвержденными решением Тульской городской Думы от 23.12.2016 № 33/839, земельный участок с кадастровым номером 71:30:080401:317 расположен в территориальной зоне Ж-1д (зона ведения садоводства), градостроительным регламентом которой предусмотрен вид разрешенного использования «магазины» как условно разрешенный вид использования земельных участков и объектов капитального строительства.


В соответствии со ст. 39 Градостроительного кодекса РФ, проект решения о предоставлении разрешения на условно разрешенный вид использования земельного участка или объекта капитального строительства подлежит рассмотрению на публичных слушаниях.

Прошу Вас провести публичные слушания по вышеуказанному вопросу.

Приложение:

- копия заявления Титовой О.В. (1 л. в 1 экз.);
- копия выписки из Единого государственного реестра недвижимости об объекте недвижимости от 01.06.2020 №99/2020/331222256 (8 л. в 1 экз.);
- проект постановления администрации города Тулы на 1 л. в 1 экз.

С уважением,  
Глава администрации  
города Тулы



Д.В. Миляев

001913

Выписка из Единого государственного реестра недвижимости об объекте недвижимости  
Сведения о характеристиках объекта недвижимости

На основании запроса от 01.06.2020 г., поступившего на рассмотрение 01.06.2020 г., сообщаем, что согласно записям Единого государственного реестра недвижимости:

<b>Земельный участок</b>			
<small>(вид объекта недвижимости)</small>			
Лист № ___ Раздела <b>1</b>	Всего листов раздела <b>1</b> : ___	Всего разделов: ___	Всего листов выписки: ___
<b>01.06.2020 № 99/2020/331222256</b>			
Кадастровый номер:		<b>71:30:080401:317</b>	

Номер кадастрового квартала:	71:30:080401
Дата присвоения кадастрового номера:	19.02.2020
Ранее присвоенный государственный учетный номер:	данные отсутствуют
Адрес:	Тульская область, г. Тула, Центральный район, п. Менделеевский, Киреевская 4, садоводческое товарищество №4 УВД Тулобл администрации
Площадь:	172 +/- 5 кв. м
Кадастровая стоимость, руб.:	30917
Кадастровые номера расположенных в пределах земельного участка объектов недвижимости:	данные отсутствуют
Кадастровые номера объектов недвижимости, из которых образован объект недвижимости:	71:30:080401:11
Кадастровые номера образованных объектов недвижимости:	данные отсутствуют
Сведения о включении объекта недвижимости в состав предприятия как имущественного комплекса:	

Государственный регистратор		ФГИС ЕГРН
полное наименование должности	подпись	инициалы, фамилия

М.П.

Выписка из Единого государственного реестра недвижимости об объекте недвижимости  
**Сведения о характеристиках объекта недвижимости**

<b>Земельный участок</b>			
(вид объекта недвижимости)			
Лист № <u>    </u> Раздела <u>1</u>	Всего листов раздела <u>1</u> : <u>    </u>	Всего разделов: <u>    </u>	Всего листов выписки: <u>    </u>
<b>01.06.2020 № 99/2020/331222256</b>			
Кадастровый номер:		<b>71:30:080401:317</b>	

Категория земель:	Земли населённых пунктов
Виды разрешенного использования:	для садоводства
Сведения о кадастровом инженере:	Моховов Евгений Юрьевич №71-14-357
Сведения о лесах, водных объектах и об иных природных объектах, расположенных в пределах земельного участка:	данные отсутствуют
Сведения о том, что земельный участок полностью или частично расположен в границах зоны с особыми условиями использования территории или территории объекта культурного наследия	данные отсутствуют
Сведения о том, что земельный участок расположен в границах особой экономической зоны, территории опережающего социально-экономического развития, зоны территориального развития в Российской Федерации, игровой зоны:	данные отсутствуют
Сведения о том, что земельный участок расположен в границах особо охраняемой природной территории, охотничьих угодий, лесничеств, лесопарков:	данные отсутствуют
Сведения о результатах проведения государственного земельного надзора:	данные отсутствуют
Сведения о расположении земельного участка в границах территории, в отношении которой утвержден проект межевания территории:	данные отсутствуют

Государственный регистратор		ФГИС ЕГРН
полное наименование должности	подпись	инициалы, фамилия

М.П.



## Сведения о зарегистрированных правах

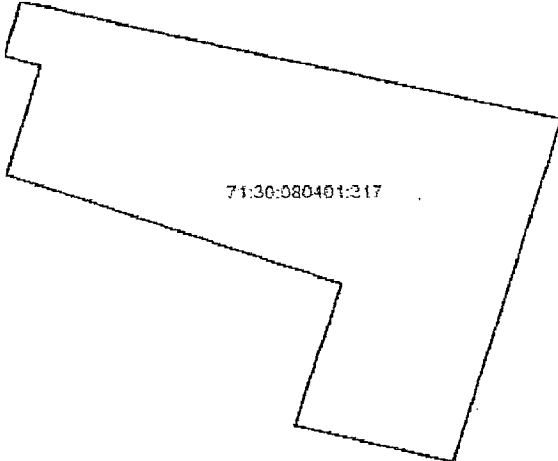
Земельный участок	
(вид объекта недвижимости)	
Лист № <u>    </u> Раздела <u>2</u>	Всего листов раздела <u>2</u> : <u>    </u>
01.06.2020 № 99/2020/331222256	
Кадастровый номер:	71:30:080401:317
1. Правообладатель (правообладатели):	1.1. Титова Ольга Вячеславовна
2. Вид, номер и дата государственной регистрации права:	2.1. Собственность, № 71:30:080401:317-71/001/2020-1 от 19.02.2020
3. Ограничение прав и обременение объекта недвижимости:	не зарегистрировано
4. Договоры участия в долевом строительстве:	не зарегистрировано
5. Заявленные в судебном порядке права требования:	данные отсутствуют
6. Сведения о возражении в отношении зарегистрированного права:	данные отсутствуют
7. Сведения о наличии решения об изъятии объекта недвижимости для государственных и муниципальных нужд:	данные отсутствуют
8. Сведения о невозможности государственной регистрации без личного участия правообладателя или его законного представителя:	
9. Правопритязания и сведения о наличии поступивших, но не рассмотренных заявлений о проведении государственной регистрации права (перехода, прекращения права), ограничения права или обременения объекта недвижимости, сделки в отношении объекта недвижимости:	данные отсутствуют
10. Сведения об осуществлении государственной регистрации сделки, права, ограничения права без необходимого в силу закона согласия третьего лица, органа:	данные отсутствуют
11. Сведения о невозможности государственной регистрации перехода, прекращения, ограничения права на земельный участок из земель сельскохозяйственного назначения:	

Государственный регистратор		ФГИС ЕГРН
полное наименование должности	подпись	инициалы, фамилия

М.П.

Выписка из Единого государственного реестра недвижимости об объекте недвижимости  
Описание местоположения земельного участка

<b>Земельный участок</b>			
(вид объекта недвижимости)			
Лист № __ Раздела <u>3</u>	Всего листов раздела <u>3</u> : __	Всего разделов: __	Всего листов выписки: __
01.06.2020 № 99/2020/331222256			
Кадастровый номер:		71:30:080401:317	

План (чертеж, схема) земельного участка			
			
Масштаб 1: данные отсутствуют	Условные обозначения:		

Государственный регистратор		ФГИС ЕГРН
полное наименование должности	подпись	инициалы, фамилия

М.П.

Выписка из Единого государственного реестра недвижимости об объекте недвижимости  
Описание местоположения земельного участка

<b>Земельный участок</b>			
<small>(вкл. объекта недвижимости)</small>			
Лист № <u>    </u> Раздела <u>3.1</u>	Всего листов раздела <u>3.1</u> : <u>    </u>	Всего разделов: <u>    </u>	Всего листов выписки: <u>    </u>
01.06.2020 № 99/2020/331222256			
Кадастровый номер:		71:30:080401:317	

Описание местоположения границ земельного участка							
Номер п/п	Номер точки		Дирекционный угол	Горизонтальное проложение, м	Описание закрепления на местности	Кадастровые номера смежных участков	Сведения об адресах правообладателей смежных земельных участков
	начальная	конечная					
1	2	3	4	5	6	7	8
1	1	2	данные отсутствуют	данные отсутствуют	данные отсутствуют	данные отсутствуют	данные отсутствуют
2	2	3	данные отсутствуют	данные отсутствуют	данные отсутствуют	данные отсутствуют	данные отсутствуют
3	3	4	данные отсутствуют	данные отсутствуют	данные отсутствуют	данные отсутствуют	данные отсутствуют
4	4	5	данные отсутствуют	данные отсутствуют	данные отсутствуют	данные отсутствуют	данные отсутствуют
5	5	6	данные отсутствуют	данные отсутствуют	данные отсутствуют	данные отсутствуют	данные отсутствуют
6	6	7	данные отсутствуют	данные отсутствуют	данные отсутствуют	данные отсутствуют	данные отсутствуют
7	7	8	данные отсутствуют	данные отсутствуют	данные отсутствуют	данные отсутствуют	данные отсутствуют
8	8	9	данные отсутствуют	данные отсутствуют	данные отсутствуют	данные отсутствуют	данные отсутствуют
9	9	10	данные отсутствуют	данные отсутствуют	данные отсутствуют	данные отсутствуют	данные отсутствуют
10	10	1	данные отсутствуют	данные отсутствуют	данные отсутствуют	данные отсутствуют	данные отсутствуют

Государственный регистратор		ФГИС ЕГРН
полное наименование должности	подпись	инициалы, фамилия

М.П.

Выписка из Единого государственного реестра недвижимости об объекте недвижимости  
Описание местоположения земельного участка

<b>Земельный участок</b>			
(вид объекта недвижимости)			
Лист № ____	Раздела <b>3.2</b>	Всего листов раздела <b>3.2</b> : ____	Всего разделов: ____
Всего листов выписки: ____			
<b>01.06.2020 № 99/2020/331222256</b>			
Кадастровый номер:		<b>71:30:080401:317</b>	

Сведения о характерных точках границы земельного участка				
Система координат: МСК-71.1				
Зона №				
Номер точки	Координаты		Описание закрепления на местности	Средняя квадратическая погрешность определения координат характерных точек границ земельного участка, м
	X	Y		
1	2	3	4	5
1	735748.03	259435.96	данные отсутствуют	0.1
2	735743.63	259455.83	данные отсутствуют	0.1
3	735730.99	259451.91	данные отсутствуют	0.1
4	735732.35	259446.12	данные отсутствуют	0.1
5	735737.55	259447.78	данные отсутствуют	0.1
6	735738.48	259444.93	данные отсутствуют	0.1
7	735739.63	259441.42	данные отсутствуют	0.1
8	735741.57	259435.49	данные отсутствуют	0.1
9	735745.6	259436.71	данные отсутствуют	0.1
10	735745.98	259435.4	данные отсутствуют	0.1

Государственный регистратор		ФГИС ЕГРН
полное наименование должности	подпись	инициалы, фамилия

М.П.

О предоставлении разрешения на условно разрешенный вид использования земельного участка с кадастровым номером 71:30:080401:317

В соответствии со статьёй 39 Градостроительного кодекса Российской Федерации, Правилами землепользования и застройки муниципального образования город Тула, утверждёнными решением Тульской городской Думы от 23.12.2016 № 33/839, учитывая заявление Титовой Ольги Вячеславовны о предоставлении разрешения на условно разрешенный вид использования земельного участка с кадастровым номером 71:30:080401:317, заключение о результатах публичных слушаний от \_\_\_\_\_ года, рекомендации комиссии по подготовке проекта правил землепользования и застройки муниципального образования город Тула от \_\_\_\_\_ года, на основании Устава муниципального образования город Тула администрация города Тулы ПОСТАНОВЛЯЕТ:

1. Предоставить разрешение на условно разрешенный вид использования земельного участка с кадастровым номером 71:30:080401:317 (@96378), площадью 172 кв.м, расположенного по адресу: Тульская область, г. Тула, Центральный район, п. Менделеевский, Киреевская 4, садоводческое товарищество №4 УВД Тулобладминистрации, территориальная зона Ж-1д (зона ведения садоводства) - «магазины».

2. Опубликовать постановление на официальном сайте муниципального образования город Тула (<http://www.npacity.tula.ru>) в информационно-телекоммуникационной сети Интернет и разместить на официальном сайте администрации города Тулы в информационно-телекоммуникационной сети Интернет.

3. Постановление вступает в силу со дня подписания.

Глава администрации  
города Тулы

Д.В. Миляев